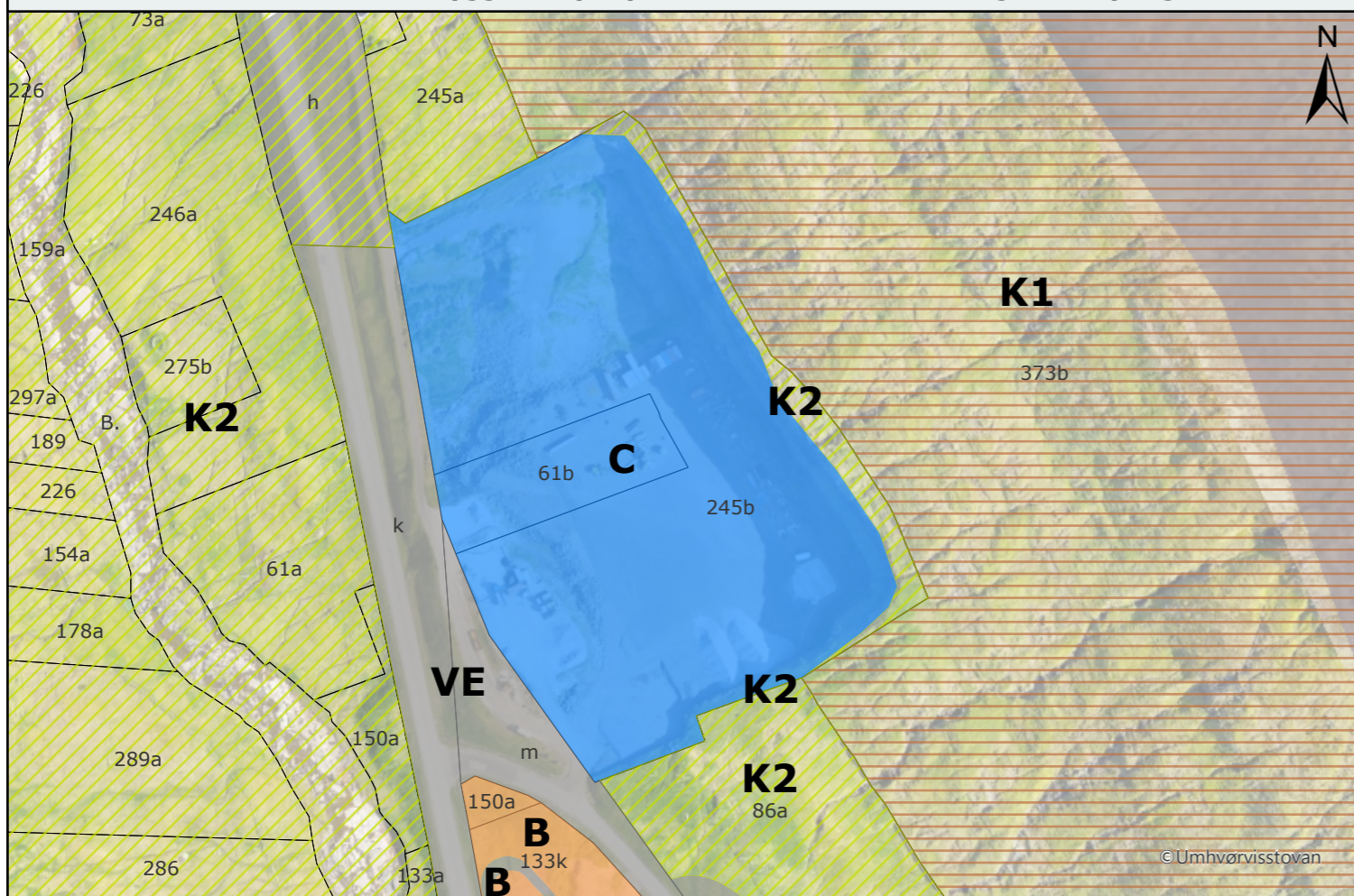
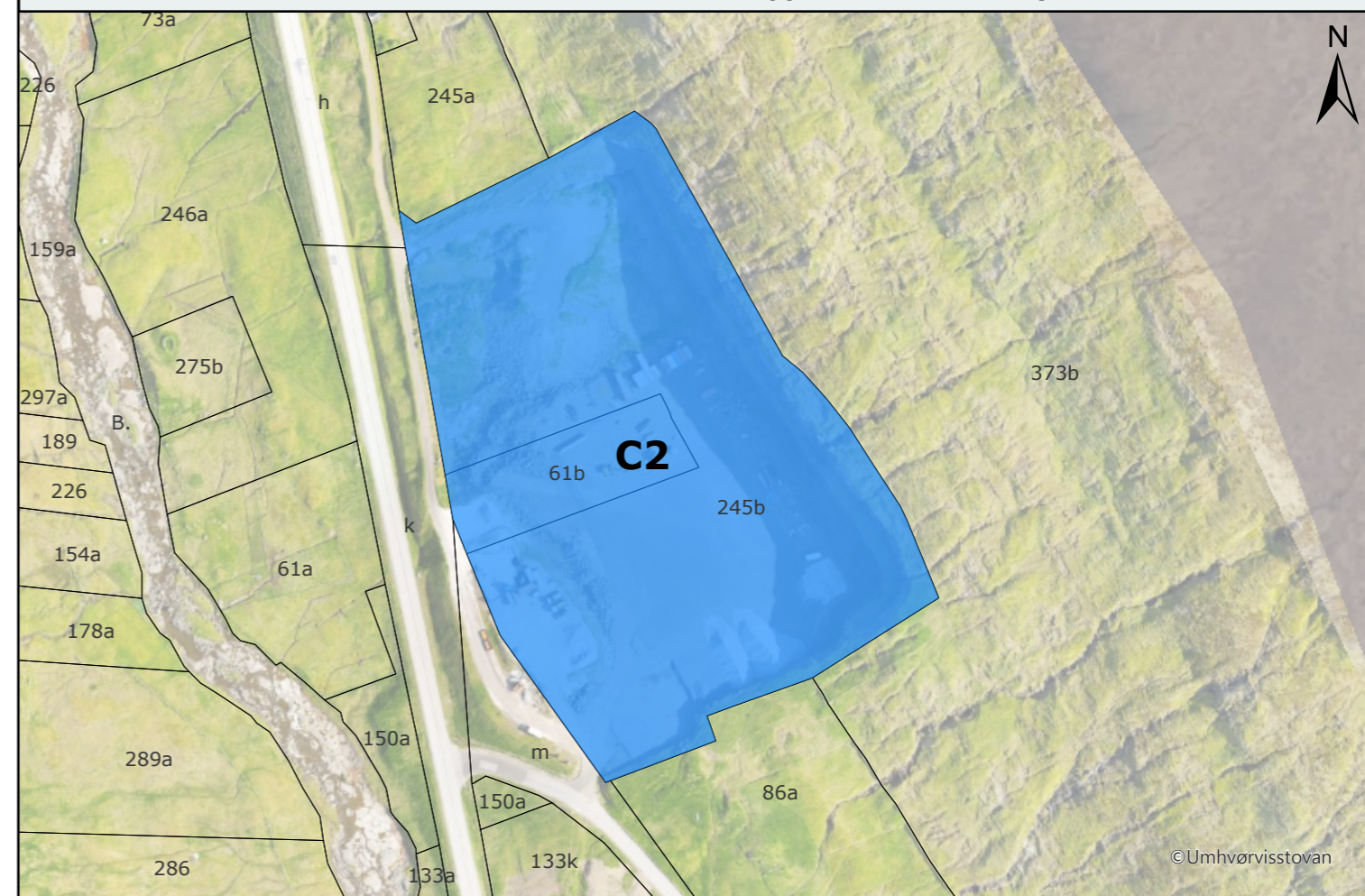


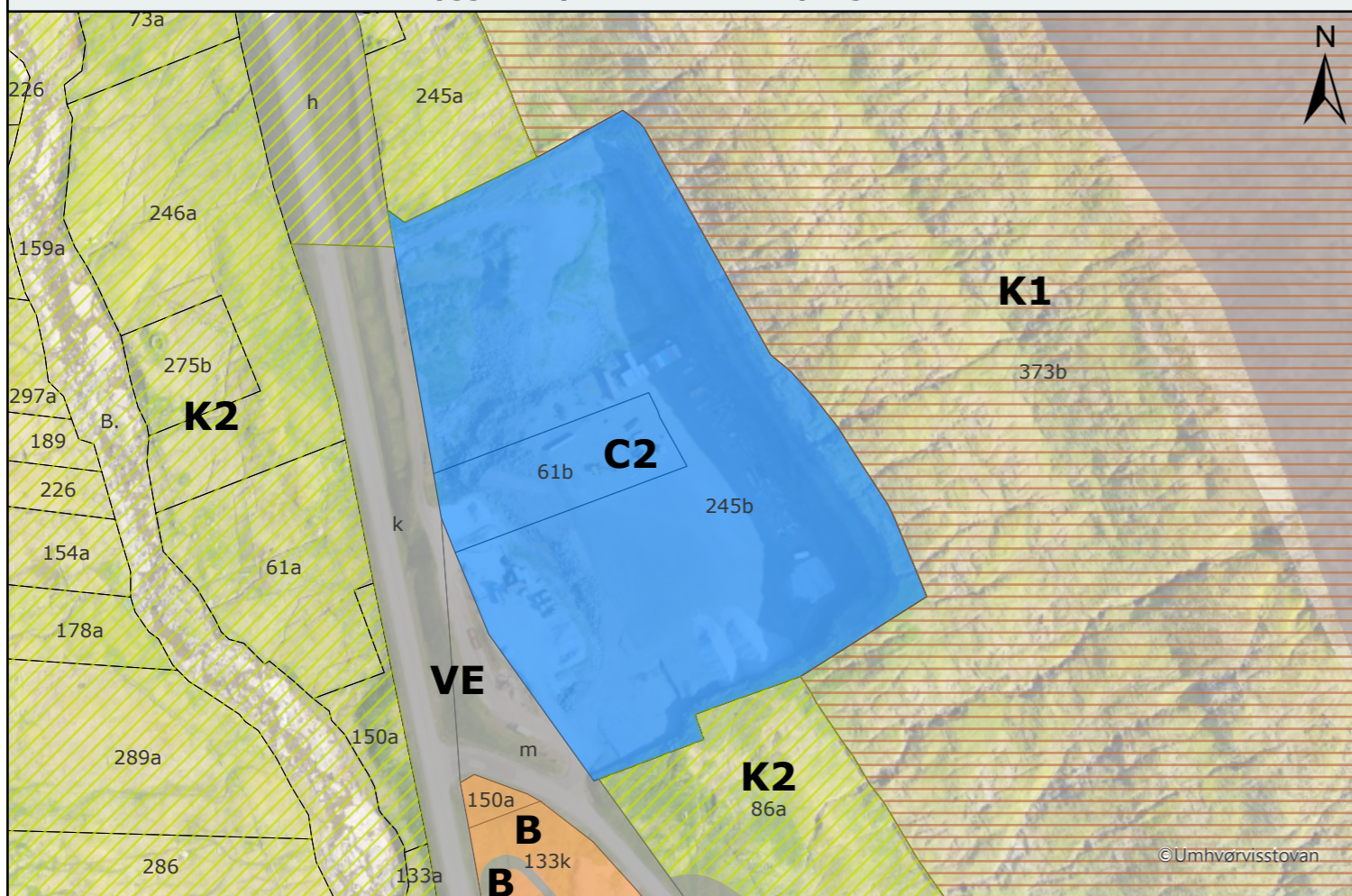
Kortið vísir verandi byggisamtykt yvir økið, har ætlanin er at gera broytingar



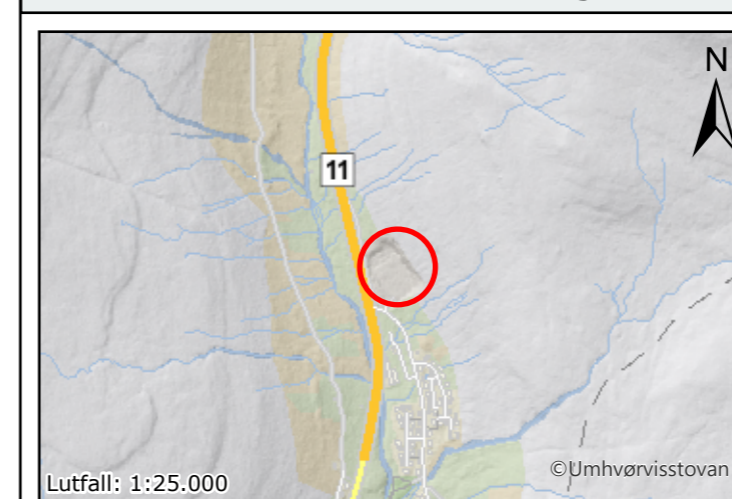
Kortið vísir einans lutirnar, sum uppskot er um at broyta



Kortið vísir byggisamtyktina eftir at broytingarnar eru framdar



Vága kommuna - Byggisamtykt



Sambært gr. 6 í løtingslóg nr. 13 frá 21. mai 1954 um býarskipanir og byggisamtyktir við seinni broytingum, verður við hesum gjørt kunnugt, at Vága býráð á fundi 27. februar 2024 samtykti at gera serstaka byggisamtykt fyri grótbrotið í Sandavági.




Tilfar, sum lýsir uppskotið um nýggja serstaka byggisamtykt fyri grótbrotið í Sandavági, liggur frammi til alment eftirlit á býráðsskrivstovuni í arbeiðstíðini frá hósdegnum 21. mars 2024 til hósdegnum 11. apríl 2024, báðir dagar íroknaðir.

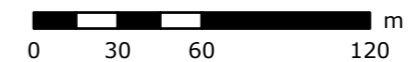
Møgulig broytingaruppskot ella mótmæli skulu skrivliga verða býráðnum í hendi í seinasta lagi hósdegnum 2. mai 2024.

Kortið í ovasta vinstra horni vísir økið, sum uppskotið er um at broyta. Kortið í ovasta høgra horni vísir einans lutirnar, sum uppskotið er um at broyta. Á kortinum í niðasta vinstra horni sæst hvussu byggisamtyktin sær út eftir broytingina.

GG: Øll økir, ið ikki eru lýst í teknlýsingini eru sambært byggisamtyktini "K1: Uttangarðs".

Teknlýsing

-  Matriklar
- Byggisamtykt**
-  B, Byggiøki/sethús
-  C, Vinnuendamál
-  K1, Uttangarðs
-  K2, Innangarðs
-  VE, Vegur



Mál: 2010211
 Lutfall: 1:2.700
 Dagfesting: 20-03-2024
 Uppsett: Búi Persson Dalsgarð, Munin